



**КОМИТЕТ ИМУЩЕСТВЕННЫХ ОТНОШЕНИЙ
АДМИНИСТРАЦИИ ПЕРМСКОГО МУНИЦИПАЛЬНОГО ОКРУГА**

РЕШЕНИЕ

о размещении объектов № 1977

Пермский край
Пермский округ

15.08.2023

Комитет имущественных отношений администрации Пермского муниципального округа разрешает Акционерному обществу «Газпром газораспределение Пермь» (ИНН 5902183841, ОГРН 2125902017723, почтовый адрес: 614000, г. Пермь, ул. Петропавловская, 43)

размещение объекта «газопровод давлением до 1,2 Мпа, для размещения которого не требуется разрешения на строительство»

на землях государственная собственность на которые не разграничена

на срок 1 год.

Местоположение: Пермский край, Пермский муниципальный округ, п. Кукуштан, тракт Сибирский, з/у 12.

Приложение: схема предполагаемых к использованию земель или части земельного участка.

Особые условия использования:

1. При размещении объекта учесть параметры ширины проезда улично-дорожной сети, во избежание сужения полосы отвода дороги.
2. Получение разрешения на производство земляных работ.

Заместитель председателя комитета
имущественных отношений администрации
Пермского муниципального округа



М.В. Королева

(подпись, печать)

Схема предполагаемых к использованию земель или части земельного участка

Объект: Газопровод давлением до 1,2 Мпа, для размещения которого не требуется разрешения на строительство

Местоположение: расположенных по адресу: Пермский край, м.о. Пермский, п. Кукуштан, тракт Сибирский, з/у 12

Площадь земель или части земельного участка, кв.м.: 1246

Категория земель: земли населенных пунктов

Вид разрешенного использования: -

Описание границ смежных землепользователей:

От точки н1 до точки н7 - земельный участок с кадастровым номером 59:32:0010003:9771

От точки н7 до точки н9 - земельный участок с кадастровым номером 59:32:0010003:9772

От точки н9 до точки н10 - земельный участок с кадастровым номером 59:32:0010003:1569

От точки н10 до точки н13 - земли общего пользования








От точки н13 до точки н27 - земельный участок с кадастровым номером 59:32:0010003:1568

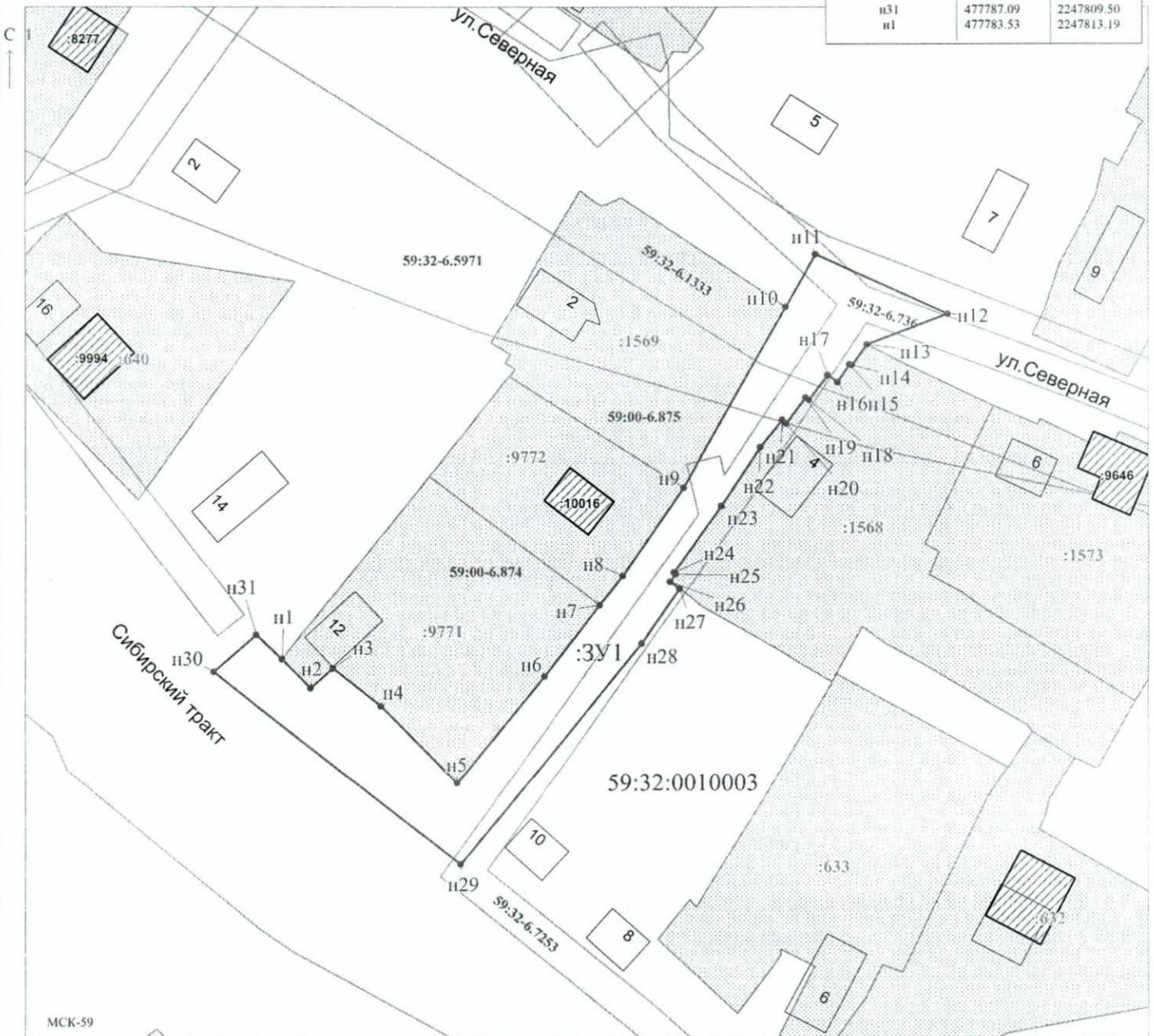
От точки н27 до точки н1 - земли общего пользования

Каталог координат, м

№ точки границы	X	Y
н1	477783.53	2247813.19
н2	477779.36	2247817.35
н3	477782.21	2247820.54
н4	477776.72	2247827.47
н5	477765.50	2247838.43
н6	477781.04	2247851.16
н7	477791.32	2247859.15
н8	477795.64	2247862.51
н9	477808.51	2247871.34
н10	477834.78	2247886.12
н11	477842.40	2247890.46
н12	477833.69	2247909.52
н13	477829.22	2247897.83
н14	477826.19	2247895.70
н15	477826.36	2247895.37
н16	477823.77	2247893.60
н17	477824.78	2247892.20
н18	477821.15	2247889.48
н19	477821.51	2247888.99
н20	477817.76	2247886.18
н21	477818.28	2247885.64
н22	477814.32	2247882.49
н23	477805.83	2247876.85
н24	477796.14	2247869.92
н25	477795.88	2247870.17
н26	477794.74	2247869.34
н27	477793.71	2247870.73
н28	477785.76	2247865.23
н29	477753.55	2247838.96
н30	477781.70	2247803.33
н31	477787.09	2247809.50
н1	477783.53	2247813.19

Условные обозначения:

-  - предполагаемый участок земель, на которых планируется размещение объекта
-  - границы и номер земельного участка, сведения о которых внесены в ЕГРН
-  - границы и номер объекта капитального строительства, сведения о которых внесены в ЕГРН
-  - граница кадастрового квартала
-  59:32-6-7253 - зоны с особыми условиями использования территории, сведения о которых внесены в ЕГРН
-  :ЗУ1 - обозначение запрашиваемого земельного участка
-  н1 - характерная точка границ земель или части земельного участка
- 59:32:0010003 - номер кадастрового квартала



МСК-59

Заявитель: Егошина И.В. / Егошина И.В.
 МП (подпись, расшифровка подписи)

Масштаб 1:600

(для юридических лиц и индивидуальных предпринимателей)